



NODE **DIROME**
RETE rete e territorio

21/GIU/2016//H:9:30

1L
T3RR1-
T0R10
N3LL4
R3T3

UNIVERSITÀ. LA. SAPIENZA
FACOLTÀ. DI. INGEGNERIA. ///

VIA EUDOSSIANA 18 - ROMA (RIONE MONTI)



e' una organizzazione internazionale fondata da **Sir Tim Berners-Lee and Sir Nigel Shadbolt** che offre formazione, affiliazione, eventi e consulenza attorno ai temi legati agli **open data**.
Ha la missione di **connettere, aiutare e ispirare le persone ad innovare utilizzando i dati.**



NODE

ROME

rome@theodi.org @ODIRome

Dati...



Dati...



Dati...



Dati...



Dati...



Dati...



Dati...


Dati..

The data spectrum

Chiusi

Condivisi

Aperti



I tuoi
pensieri

sicurezza
nazionale

sensibili per
Il commercio

Il tuo conto
corrente



dati combinati sulla
salute



Orari mezzi
pubblici

Il valore
di π

1999

**“The Internet
is an alien life form!
The audience is now
as important as the
artist”**



15:08

2016

A screenshot of the Netflix Kids interface. At the top right, the word "NETFLIX" is written in red. Below it, a hamburger menu icon is followed by the word "Kids". The main content is organized into three sections: "La mia lista" (My list), "I più visti su Netflix" (Most viewed on Netflix), and "I titoli del momento" (Titles of the moment). Each section displays a grid of movie and TV show posters. The "La mia lista" section includes "STAR TREK", "how i met your mother", "modern family", and "SHERLOCK". The "I più visti su Netflix" section includes "NARCOS", "BEASTS OF NO NATION", "sense8", and "BLOODLINE". The "I titoli del momento" section includes "PENNY DREADFUL", "SUITS", "PEAKY BLINDERS", and another show poster.

NETFLIX

☰ | Kids

La mia lista

STAR TREK

how i met your mother

modern family

SHERLOCK

I più visti su Netflix

NETFLIX

NETFLIX

NETFLIX

NETFLIX

NARCOS

BEASTS OF NO NATION

sense8

BLOODLINE

I titoli del momento

PENNY DREADFUL

SUITS

PEAKY BLINDERS

Welcome to MusicBrainz!

MusicBrainz is an open music encyclopedia that collects music metadata and makes it available to the public.

MusicBrainz aims to be:

1. **The ultimate source of music information** by allowing anyone to contribute and releasing the data under [open licenses](#).
2. **The universal lingua franca for music** by providing a reliable and unambiguous form of [music identification](#), enabling both people and machines to have meaningful conversations about music.

Like Wikipedia, MusicBrainz is maintained by a global community of users and we want everyone — including you — to [participate and contribute](#).

[More Information](#) — [FAQs](#) — [Contact Us](#)

MusicBrainz is operated by the [MetaBrainz Foundation](#), a California based 501(c)(3) tax-exempt non-profit corporation dedicated to keeping MusicBrainz [free and open source](#).

Community



- [How to Contribute](#)
- [Bug Tracker](#)
- [Forums](#)

MusicBrainz Database



**Public Domain
Creative Commons**

Developers



Use our [XML web service](#) or [development libraries](#) to create your own MusicBrainz-enabled applications.

Recent Additions



MusicBrainz Blog

Latest posts:

- [Massive connectivity issues](#)
- [Server update, 2016-06-06](#)
- [Updated search jar/war files](#)
- [September, October, and November 2015 Community Recap](#)
- [Desperate times...](#)
- [Schema change release: What happened?](#)

[Read more »](#)

Tag Your Music

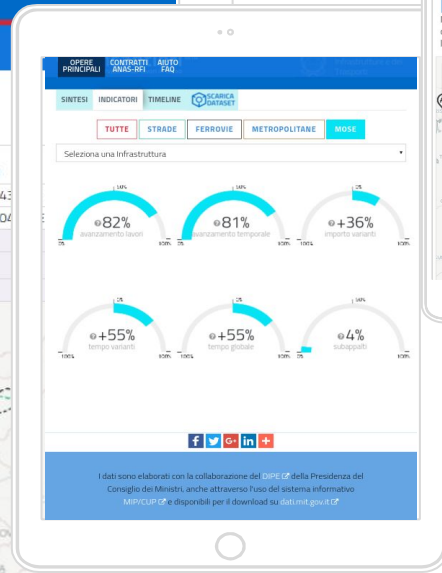
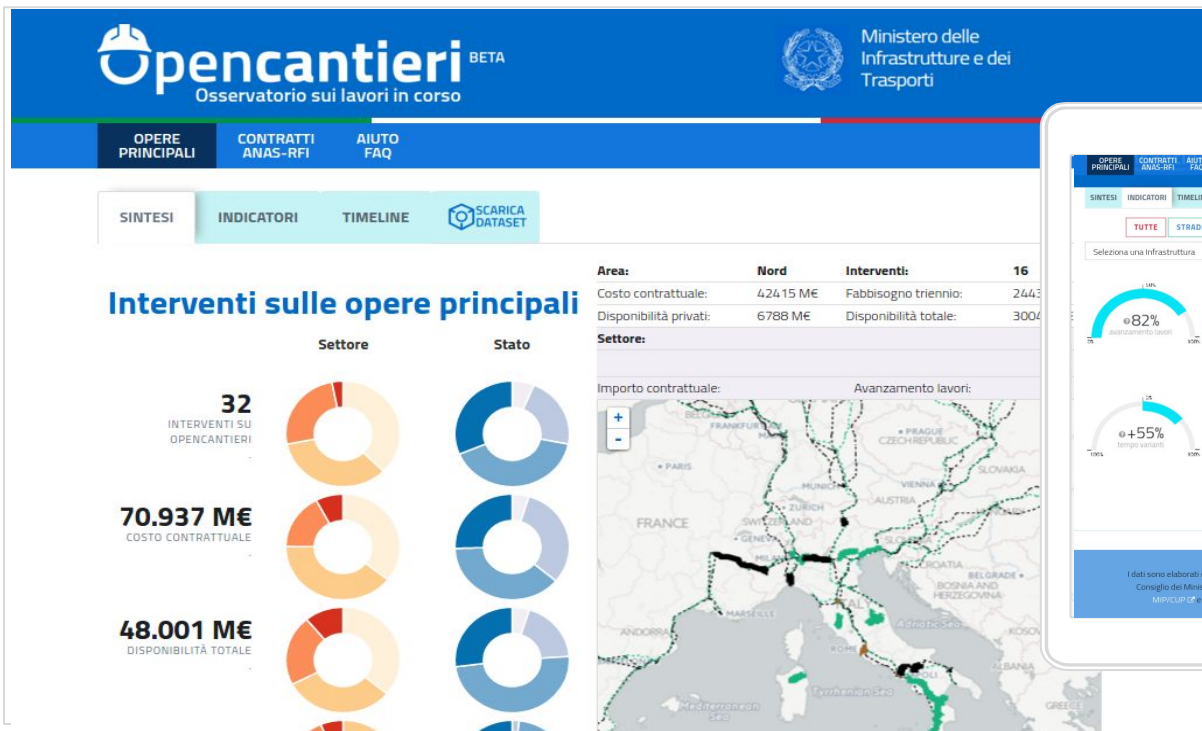


- [MusicBrainz Picard](#)
- [Magic MP3 Tagger](#)
- [Yate Music Tagger](#)

Quick Start



- [Beginners guide](#)
- [Editing introduction](#)
- [Style guidelines](#)
- [FAQs](#)



OpenCantieri: dati e indicatori sulle infrastrutture pubbliche

<http://opencantieri.mit.gov.it> - <http://dati.mit.gov.it>

Lesson learned: Open Cantieri

Dati integrati

Il monitoraggio delle opere pubbliche presentato sul portale [Open Cantieri](#) impiega esclusivamente e direttamente gli open data resi disponibili sul sito [dati.mit.gov.it](#) che sono gli unici dati ufficiali. Le visualizzazioni ed i cruscotti attingono direttamente dallo stesso dato grezzo

Dati aggiornati

Fare Open Data non significa svolgere una attività una-tantum ma **intraprendere un percorso continuo**. Il processo prevede una continua estrazione, integrazione, pulizia e arricchimento, garantendo una pubblicazione integrale periodica sempre più frequente

Dati e linguaggio

Lavorare con i dati, specialmente quando questi si riferiscono a specifici domini o tecnologie, richiede una **conoscenza della semantica di base che non sempre è altrettanto aperta e disponibile**. I dati dovrebbero essere sempre [accompagnati da istruzioni](#) esaustive per consentire di essere analizzati a fondo da chiunque

italiasicura

Interventi Emergenze Sintesi

Cerca su italiasicura

Italia
43° 11'30"N 11° 15'27"E

Intervento cod.: 488/06

Norma di Riferimento
DM 11/07/2005 (D5/2005/321 - 11° stralcio)

Descrizione
Briglie di contenimento

Ente proponente
Comunità Montana - AMIATA SENESE

Importo finanziato
110.700,00 €

Ente attuatore
Comunità Montana - AMIATA SENESE

Descrizione cantiere
Messa in sicurezza con realizzazione strutture di contenimento

Località
Centro storico - Chiesa Madonna del Soccorso

Comune
MONTALCINO

Stato cantiere
concluso

Importo del lavoro
110.700,00 €

CUP / CIG
()

[VAI ALLA SCHEDA DEL CANTIERE](#)

Tipologia di dissesto

- Alluvione
- Incendio
- Valanga
- Frena
- Costiero
- Misto
- Non Definito

Stato

- Definanziati
- D. Sostitutivi
- Concluso
- In Progettazione
- In Esecuzione
- Da Avviare
- Dati Non Comunicati

Ente attuatore

- Comune
- Città Metropolitan
- D. Provincia
- Regione
- Altro

Costi

- +25 Mln
- 5 Mln
- 1 Mln
- 500 Mln
- 200 Mln

Anno finanziamento

- 2015
- 2010
- 2005
- 2000

Costi

- Italia
- Italia - Nr. Interventi
- Italia - Importi

italiasicura

Interventi

Cerca su italiasicura

Italia
42° 07'50"N 11° 30"E

Intervento cod.: 759/99

Norma di Riferimento
D.M. 27/12/2002 (D5/17121)

Descrizione
REALIZZAZIONE TRINCEE DRENANTI E MICROPAZI CON CORDOLO

Ente proponente
Regione - Abruzzo

Importo finanziato
516.456,90 €

Ente attuatore
Comune - CASTELLA DEL TRONTO

Descrizione cantiere
REALIZZAZIONE TRINCEE DRENANTI E MICROPAZI CON CORDOLO

Località
PONZANO - INSEDIAMENTO ABITATO

Comune
CASTELLA DEL TRONTO

Stato cantiere
completo

Importo del lavoro
516.456,90 €

CUP / CIG
()

[VAI ALLA SCHEDA DEL CANTIERE](#)

Costi

- Italia
- Italia - Nr. Interventi
- Italia - Importi

italiasicura

Interventi

Cerca su italiasicura

Italia
40° 28'37"N 15° 10"E

Intervento cod.: 1000/00

Norma di Riferimento
D.M. 27/12/2002 (D5/17121)

Descrizione
REALIZZAZIONE TRINCEE DRENANTI E MICROPAZI CON CORDOLO

Ente proponente
Regione - Campania

Importo finanziato
516.456,90 €

Ente attuatore
Comune - Sarno

Descrizione cantiere
REALIZZAZIONE TRINCEE DRENANTI E MICROPAZI CON CORDOLO

Località
Sarno

Comune
Sarno

Stato cantiere
completo

Importo del lavoro
516.456,90 €

CUP / CIG
()

[VAI ALLA SCHEDA DEL CANTIERE](#)

Costi

- Italia
- Italia - Nr. Interventi
- Italia - Importi

italia_sicura

Il territorio, quale politica e quale difesa. Domani @grassi1951 intervieni a Ecosistema Urbano #italiasicura https://t.co/rpgLUW4mPX



#italiasicura: I dati sul dissesto idrogeologico

<http://mappa.italiasicura.gov.it> - <http://mappa.italiasicura.gov.it/#/opendata>

Lesson learned: #italiasicura

Approccio Non-GIS

Accendere e spegnere gli strati informativi, come in qualsiasi GIS presuppone di conoscere bene cosa si sta visualizzando e di saper scegliere! Su italiasicura, **il dettaglio è sempre massimo** e i dati sono presentati a seconda del livello di zoom!

La mia casa !

Pericolosità e rischio, nonostante la complessità, sono calcolati **al livello più profondo della sezione censuaria**. Si raggiunge così il dettaglio più prossimo al cittadino... quello della propria abitazione e si comprende meglio la situazione nel territorio vicino

Cittadini e Resilienza

Dall'utilizzo della piattaforma, l'analisi degli accessi e l'occorrere di eventi **si inizia a comprendere ed avere indicazioni sul grado di consapevolezza e di resilienza delle comunità locali** italiane relativamente ai temi della fragilità del territorio e del dissesto.



NODE **DIROME**

RETER rete e territorio

GRAZIE!!

Alessio Dragoni
@groundrace